

# COMMUNE DE CHARTRONGES

DEPARTEMENT DE  
SEINE-ET-MARNE

Document n°2.1 : Plan de zonage n°1  
Ensemble du territoire  
1/5 000ème



## Carte Communale







Document approuvé par délibération du Conseil municipal  
en date du

Document approuvé par arrêté de Monsieur le Préfet  
en date du



Conseil - Développement - Habitat - Urbanisme  
11, rue Pergand 10000 TROYES  
Tél : 03 25 73 39 10 Fax : 03 25 73 37 53

### Légende :

-  Limites de zone
-  Zone constructible à vocation d'habitation
-  Zone constructible à vocation d'activité
-  Zone non constructible
-  Bâti dur
-  Bâti léger

